













Refugios de emergencia para el condado de Sarasota

NO.	NOMBRE DEL REFUGIO	DIRECCIÓN	ELEVACIÓN APROXIMADA	REFUGIOS PARA SUS PERROS O GATOS
1	Booker Middle School	2250 Myrtle St.	30'	
2	Tuttle Elementary School	925 N. Brink Ave.	34'	
3	Bishop Nevins Academy	4380 Fruitville Rd.	26'	
4	Sarasota High School	1000 S. School Ave.	11' - 23'	
5	Brookside Middle School	3636 S. Shade Ave.	27'	 
6	Southside Elementary School	1901 Webber St.	22'	
7	Brentwood Elementary School	2500 Vinson Ave.	25'	
8	Riverview High School	1 Ram Way	18'	 
22	Phillippi Shores Elementary School	4747 S. Tamiami Trail	32'	
24	Ashton Elementary School	5110 Ashton Rd.	30'	
25	Gulf Gate Elementary School	6500 S. Lockwood Ridge Rd.	21'	
26	Pine View School	501 Old Venice Rd.	15'	 
30	Venice Community Center	326 S. Nokomis Ave.	19'	
32	Glenallen Elementary School	7050 Glenallen Blvd.	20'	
33	North Port High School	6400 W. Price Blvd.	21'	 
34	Heron Creek Middle School	6501 W. Price Blvd.	21'	 
35	Toledo Blade Elementary School	1201 Geranium Ave.	24'	
36	Woodland Middle School	2700 Panacea Blvd.	31'	 
37	Taylor Ranch Elementary School	2500 Taylor Ranch Rd.	19'	
38	Atwater Elementary School	4701 Huntsville Ave.	25'	

En caso de una emergencia communitarian, el condado de Sarasota cuenta con 20 refugios de emergencia disponibles como ultimo recurso, tanto para residentes como último recurso, tanto para residentes como visitantes. Familiarícese con la información dedichos refugios y asegúrese de que todas las personas que viven con usted conozcan los siguientes datos:

- ✓ La apertura de los refugios se realiza de acuerdo con las necesidades.
- ✓ La apertura de los refugios varía con cada emergencia. Los refugios que admiten mascotas (perros y gatos) requieren la presentación del carne de vacunación vigente.
- ✓ Nunca se dirija a uno de los refugios a menos que las autoridades hayan avisado que este se encuentra abierto.
- ✓ La información actualizada de los refugios se encuentra disponible en las estaciones de radio y televisión locales, y en el Centro de Llamadas del condado de Sarasota en el (941) 861-5000 y en la cadena Access Sarasota. Para mayores informes, ingrese en la página web del condado en www.scgov.net.

Necesidades Especiales

El Condado de Sarasota tiene un programa de refugios para aquellas personas que requieren cuidados médicos especiales. Refugios para necesidades especiales están disponibles para personas que requieren servicios médicos especiales (pero que no requiera n cuidado intensivo, como en un hospital) que no están disponibles en un refugio público convencional. Si este tipo de cuidado prolongado es necesitado, haga contacto con la oficina de la Administración de Emergencia del Condado de Sarasota en 941-861-5000 o vaya en línea a www.scgov.net para ser considerado para matrícula en este programa.

Refugios que admiten perros y gatos

El Condado de Sarasota ofrece seis refugios que admiten perros y gatos, indicados en la lista de refugios en de la parte central de esta guía.

Para refugiar a su mascota:

- ✓ Proporcione la prueba de licencia actual y vacuna
- ✓ La mascota deberá estar en una caja apropiada para mascotas
- ✓ Proporcione todos los artículos requeridos para su mascota
- ✓ Usted es responsable del cuidado de su mascota mientras esté en el refugio
- ✓ La convivencia de mascotas y dueños no está permitida

Si usted no está en condiciones de aceptar estos requisitos, por favor haga otros planes para refugiar a su mascota.

Usando el mapa de su Condado

1. Localice en el mapa los lugares donde usted vive y trabaja.
2. Determine si está en una zona de evacuación y si está, a qué nivel (color).
3. Si está en una zona de evacuación, o casa móvil/casa manufacturada o vehículo de recreación, decida dónde va a ir en caso de una orden de evacuación. Sus selecciones son:
 - ✓ Casa de un familiar o amigo fuera de la zona de evacuación.
 - ✓ Hotel/motel fuera de la zona de evacuación (haga arreglos temprano)
 - ✓ Ir a un refugio público
 - ✓ Como último recurso abandonar el área totalmente
4. Si debe ir a un refugio, use el mapa del Condado para decidir cuál es el más conveniente. Asegúrese que el refugio está abierto antes de ir.

Amenaza de Huracán

- ✓ Las áreas en colores en el mapa son las más susceptibles a la marejada ciclónica. La marejada ciclónica es la inundación del mar que entra por las costas cuando el ojo del huracán toca tierra.
- ✓ La marejada ciclónica crea un paso de destrucción, destrozando estructuras al entrar rápidamente a tierra y luego regresa al mar. Esto es una situación que pone en juego la vida de aquel que ignora una evacuación mandataria y se queda en áreas vulnerables.
- ✓ Los huracanes están catalogados en escala del 1 al 5, dependiendo de los vientos y su fuerza destructiva. Las zonas de evacuación están codificadas con colores de acuerdo al nivel de la marejada ciclónica que podría ocurrir en las 5 categorías de huracán.
- ✓ Si usted vive en un área y se le ordena evacuar, reúna a su familia, mascotas, y abastos de emergencia. Asegure su casa y salga inmediatamente. El no obedecer una orden de evacuación es una violación de las leyes estatales y locales.

Nota: Todas las personas que viven en una casa móvil, casa manufacturada o vehículo recreacional, tienen que evacuar cuando se da una orden de evacuación sin importar donde viven en el Condado.

Cuerpo de Reserva Médico (MRC) de Sarasota Oportunidad para Voluntarios

¿Le interesaría y estaría usted dispuesto a ayudar a su comunidad durante una emergencia como un desastre por mal tiempo, o un ataque terrorista, u otra emergencia pública? Si le interesa, El Cuerpo de Reserva Médico (MRC) necesita sus servicios..

El Cuerpo de Reserva Médico (MRC) es un grupo de personas con o sin experiencia médica que ofrecen sus servicios de voluntarios para ayudar en casos de emergencias. A todos se les ofrece entrenamiento para ayudarlos a desempeñar sus tareas como, por ejemplo, el dispensar medicamentos o vacunas, ayudar en los refugios durante tormentas, ayudar con la investigación de la posibilidad de epidemias y en programas de información a la comunidad. Alístese en el Cuerpo de Reserva Médico (MRC) hoy para que esté preparado antes de que ocurra el próximo desastre.

Para más información llame al teléfono:
941-861-2988 o visite el sitio www.mrcsarasota.org.

Guía para los padres sobre qué traer a los refugios para sus niños

Por favor traiga artículos apropiados a la edad de sus niños.

- ✓ Comida infantil: traiga una combinación de vegetales, frutas, cereales y carnes, cajas de cereal, y algo para picar (tentempié)
- ✓ Toallitas pre-humedecidas desechables, pañales desechables
- ✓ Fórmula de infantes (en polvo o preparada), solución electrolito oral (como Pedialyte), jugos de frutas en cajitas desechables
- ✓ Cucharitas de bebé, biberones y tetillas extras para los biberones.
- ✓ Pomadas para aliviar el sarpullido causado por los pañales, toallita desechables para cambiar los pañales al bebé
- ✓ Bañito para el bebé, toallitas de baño, toallas
- ✓ Gorritas y medias para el bebé
- ✓ Frazadas livianas
- ✓ Cuna portátil
- ✓ Orinal portátil
- ✓ Juguetitos que no hagan mucho ruido como libros, barajas, rompecabezas, otros juegos de mano, pilas extra, y cualquier artículo que el bebé requiera para sentirse comfortable.

NOAA Weather Radio (Radio del Servicio Nacional de Meteorología)

Un radio NOAA Weather Radio puede proveerle a usted información importante y avisos sobre huracanes, tornados, tormentas severas y otros peligros atmosféricos. El radio NOAA Weather Radio también emite avisos antes y después de otros eventos como derrames de materiales tóxicos, avisos ámbar, avisos de evacuación y otra información relacionada con la seguridad pública. Un radio que posee el llamado Specific Area Message Encoding (SAME) programable le permite escuchar información específica de su condado o de los condados circundantes. Esto también le permite eliminar avisos del tiempo que usted no necesita. Un radio NOAA Weather Radio puede adquirirse en tiendas que venden productos electrónicos. Si usted vive en el Condado de Sarasota o area circunvecina y desea programar su propio radio, utilice la siguiente información.

Información sobre huracanes a través de internet

El gobierno del Condado de Sarasota mantiene una página de Internet con información importante sobre huracanes. Puede encontrar su zona de evacuación, el refugio más cercano a su hogar, los formularios para registrarse en un refugio para necesidades especiales, refugio para mascotas y mucho más. Para más información, visite la página de Internet <http://www.scgov.net/emergencyservices/allhazards.asp>.

Cambios para el año 2011

Enmiendas a las zonas de evacuación

Se han hecho unos cuantos cambios al mapa de zonas de evacuación para la temporada de huracanes del año 2011, especialmente mejoras y perfeccionamientos del programa SLOSH (Sea, Lake Overland Surge from Hurricanes), o sea el programa modelo para ayudar a sobrevivir un oleaje. Este programa, usado por el Centro Nacional de Huracanes, por FEMA y por todas las agencias de administración de emergencias, es muy valioso para ayudar a determinar las áreas más vulnerables a la amenaza más peligrosa de los huracanes: **el oleaje**.



Además de los cambios y supuestos establecidos por el modelo SLOSH, se notan detalles más específicos en la elevación del terreno del estado de la Florida a través de LIDAR, un programa en el cual volando sobre el estado y usando un láser se mide correctamente la elevación en millares de posiciones a lo largo de la costa del estado.

Reconocemos que los huracanes no siempre se comportan como esperamos ni se mantienen fieles a su tamaño o velocidad. Por ejemplo, en el año 2005, Katrina era un huracán de categoría 3 al tocar tierra, sin embargo rompió el record de oleajes del huracán Camille, de categoría 5, en el 1969. En el año 2009, el huracán Ike, un huracán gigante de categoría 2, causó un oleaje de 24 pies en la isla de Galveston y en la Península Bolívar de Tejas. Ahora, en el 2011, computadoras más avanzadas hacen posible considerar un número mayor de posibilidades cuando amenaza un huracán. Con el programa SLOSH se han podido crear más de 13,000 huracanes ficticios que han ayudado grandemente a pronosticar lo que pueda ocurrir en un caso real.

Y ¿por qué han cambiado los colores?

Además de cambios en las zonas de evacuación, notarán que los colores son diferentes. Esto se debe a que los oficiales de la administración de emergencia quieren hacer resaltar los niveles de peligro en cada una de las zonas. Si usted vive o trabaja en el área costanera en la zona de evacuación A (roja), usted corre un gran riesgo de un oleaje durante un huracán de Categoría 1 y corre aún más riesgo en un huracán Categoría 5. Aunque el impacto del oleaje se reduce según se mueve la tormenta hacia el interior, se estima que un adulto no puede ponerse de pie en el agua aún en 18 pulgadas de profundidad durante un oleaje en movimiento.

Estas mejoras en la interpretación de información representa la última moda en la ciencia de pronosticar el tiempo. Así que por favor, revise cuidadosamente la información sobre su zona de evacuación al prepararse para la época de huracanes.



No se dejen engañar por la categoría de una tormenta creyendo que no va a causar mucho daño. Tormentas como el huracán Ike han demostrado que aún aquellas tormentas de baja intensidad pueden causar grandes oleajes.

Prepárese para los escombros producidos por la tormenta

Prepárese ahora para prevenir los escombros producidos por una tormenta cortando sus árboles y limpiando su propiedad antes del comienzo de la temporada de huracanes en junio. Si una tormenta causa daños a su propiedad, llame al Centro de Llamadas de Sarasota al 861-5000 para recibir instrucciones sobre cómo preparar los escombros para que los mismos sean removidos. Si los escombros no están preparados debidamente, el propietario será responsable de disponer de los mismos y pagar los gastos de colección.

Separe los escombros producidos por la tormenta utilizando las siguientes categorías:

- ✓ Basura – coloque comida dañada en contenedores o en bolsas dobles para ser recogidas
- ✓ Bienes del hogar – muebles, ropa, libros, juguetes y alfombras
- ✓ Vegetación – ramas y troncos de árboles
- ✓ Materiales de construcción – drywall, láminas del techo, aluminio
- ✓ Enseres – neveras, calentadores de agua, aparatos de televisión y computadoras

Residentes que viven en comunidades de acceso controlado o en una carretera privada deben comunicarse con el Condado de Sarasota al 861-5000 para obtener información relacionada a la recolección de escombros ya que las reglas para estas áreas específicas son diferentes.

Recuerde:

- ✓ Evite amontonar escombros cerca de postes del alumbrado eléctrico, bajo cables del tendido eléctrico, sobre registros de agua o bombas de incendio, al lado de vehículos y buzones, verjas o desagües.
- ✓ El condado no puede entrar a una propiedad privada a recoger escombros. Ponga todos los escombros en la acera.
- ✓ No ponga escombros en la calle.

Teléfonos Importantes

CENTRO DE LLAMADAS DEL CONDADO SARASOTA	941-861-5000
INFORMACIÓN DE EVACUACIÓN	941-861-5000
TDD-TELÉFONOS PARA PERSONAS CON PROBLEMAS DE AUDICIÓN	941-861-1833
REGISTRO DE NECESIDADES ESPECIALES	941-861-5000
CRUZ ROJA	941-379-9300
BANCOS DE SANGRE DE LAS COMUNIDADES DEL SUNCOAST 1760 Mound Street Sarasota, FL 34236 1097 N. Tamiami Trail Nokomis, FL 34275 710 N. Brevard Ave. Arcadia, FL 34266	Para información, llame 1-866-97-BLOOD ó visite www.scbb.org .
CARIDADES CATÓLICAS	941-355-4680
EL CENTRO DE AMIGOS VOLUNTARIOS	941-953-5965
EJERCITO DE SALVACIÓN	941-954-4673
UNITED WAY	941-366-2686
LÍNEA DE AUXILIO 211	211
SERVICIOS DE ANIMALES	941-861-9500
FLORIDA POWER AND LIGHT	800-468-8243
PATRULLA DE CARRETERAS	941-483-5911
POLICIA	941-861-5800
BASURAS	941-861-5000
WWW.SCGOV.NET	
INFORMACIÓN DE NOAA WEATHER RADIO, VENICE	FREQ 162.40 MHz FIPS code 012115
ESTACIONES DE RADIO AM Y FM	ESTACIONES EN AM <ul style="list-style-type: none"> • WLSS 930 • WDDV 1320 • WBRD 1420 ESTACIONES EN FM <ul style="list-style-type: none"> • WLTQ 92.1 • WHPT 102.5 • WTZB 105.9 • WCTQ 106.5 • WSRZ 107.9
NO LLAME AL 9-1-1 PARA INFORMACIÓN SOBRE HURACANES	